



平成20年1月19日(土)

PM6:00に開通します。

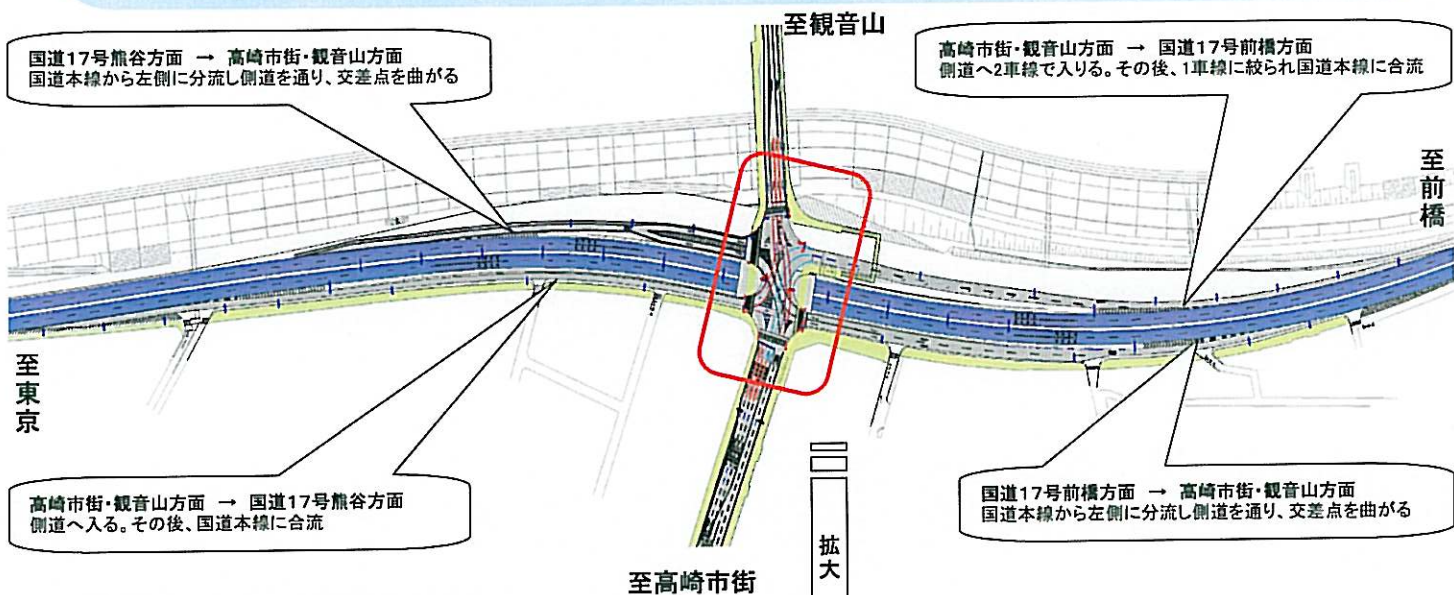
道路形状が変わります



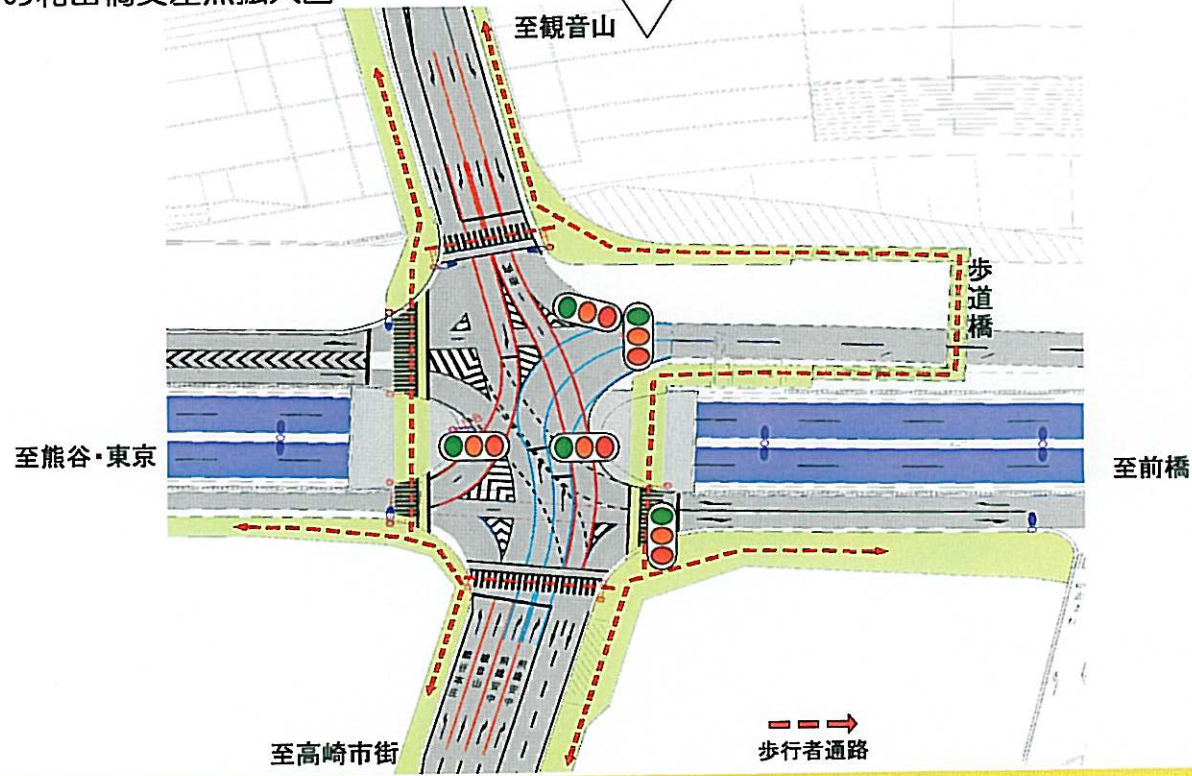
高松立体

既に広報でお知らせしておりますが、高松立体が1月19日(土)PM6:00に開通いたします。これに伴い、道路形状が図のように変わりますので、通行には十分ご注意ください。なお、開通前に、5分程度国道及び県道を通行止めいたします。

国道から和田橋交差点経由で県道部(市内及び観音山方面)へ向かう車は、標識等に従って国道から分岐する側道を通り、交差点内に路面標示してある誘導線に沿って通行してください。県道から国道(前橋・安中、熊谷方面)へ向かう車は、標識及び交差点内に路面標示してある誘導線に沿って通行し、側道から国道本線に合流してください。歩行者・自転車の方は、最寄りの横断歩道及び歩道橋を利用してください。



立体開通時の和田橋交差点拡大図

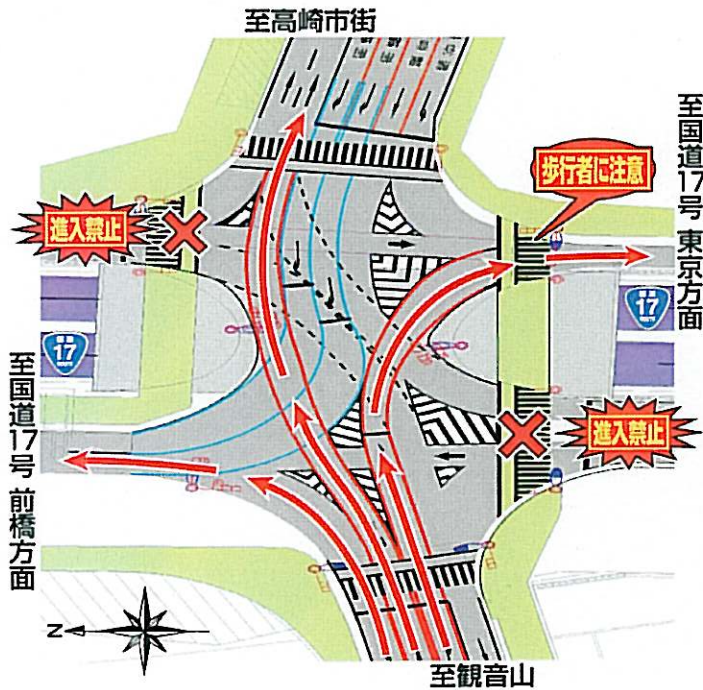


国土交通省 高崎河川国道事務所 TEL 027-345-6000 (代表)
施工者 大林道路株式会社 TEL 027-325-6977

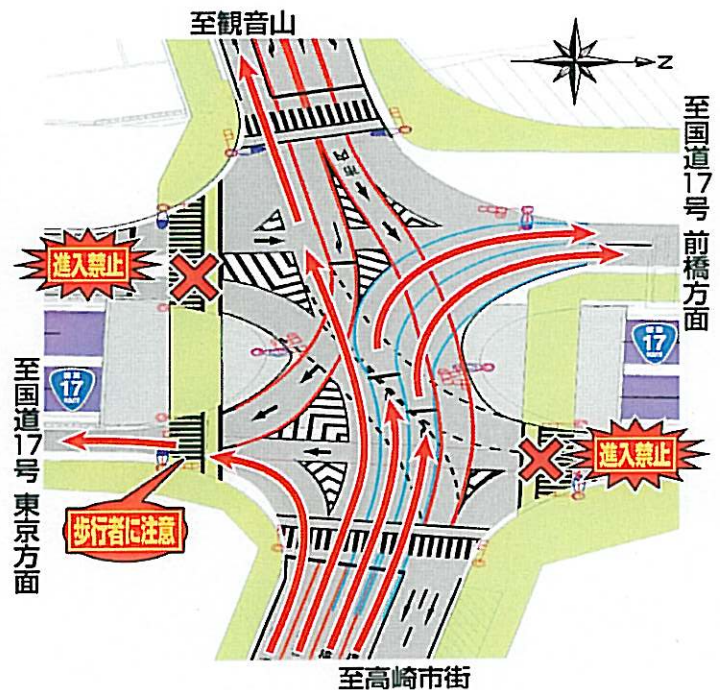
県道を利用される方の通行経路が変わります

和田橋から国道17号線東京方面へ行かれる方の側道への進入箇所が、下記図のように変更になりますので、ご注意ください。

観音山方面からの通行経路



高崎市街からの通行経路



開通後、夜間に本線(上下線)1車線規制し、工事を行います。

立体開通後、切廻し道路と交差していた部分の中央分離帯設置、舗装、照明工事を引き続き行います。工事は、夜間（PM9：00～AM6：00）で、17号の上下線をそれぞれ1車線規制して行います。なお、側道は通行できます。工事期間は、開通後から3月中旬までを予定していますので、通行には十分ご注意ください。国道を利用される皆様には、大変ご迷惑をお掛けしますが、今後とも工事へのご理解ご協力をよろしくお願いします。

